

## **МОСИН Вадим Сергеевич,**

доктор исторических наук,

аттестованный эксперт по проведению государственной

историко-культурной экспертизы

приказ Министерства культуры Российской Федерации № 2123 от 19.12.2013 г.

тел. 8 982 342 28 68

E-mail: mvs54@mail.ru

### **АКТ**

#### **государственной историко-культурной экспертизы**

**документации, содержащей результаты исследований, в соответствии с которыми определяется наличие или отсутствие объектов, обладающих признаками объектов культурного наследия, на земельных участках, подлежащих воздействию земляных, строительных, мелиоративных, хозяйственных работ.**

**“Материалы Научно-исследовательской работы Историко-культурные изыскания по объекту «МНПП «Уфа-Петропавловск», DN530, замена участков с подкладными кольцами 331,0-333,2 км, ЛПДС «Травники». Реконструкция»**

г. Челябинск

«04» июля 2016 г.

Настоящий Акт государственной историко-культурной экспертизы составлен в соответствии с Федеральным законом от 25.06.2002 № 73-ФЗ «Об объектах культурного наследия (памятниках истории и культуры) народов Российской Федерации», «Положением о государственной историко-культурной экспертизе», утвержденным постановлением Правительства Российской Федерации от 15.07.2009 № 569. "О внесении изменений в Положение о государственной историко-культурной экспертизе", утвержденного постановлением Правительства Российской Федерации от 9 июня 2015 № 569, Законом Челябинской области от 12.05.2015 № 168 «Об объектах культурного наследия (памятниках истории и культуры) Челябинской области».

**1. Дата начала проведения экспертизы – 29.06.2016г.**

**2. Дата окончания проведения экспертизы – 04.07. 2016г.**

**3. Место проведения экспертизы – г. Челябинск.**

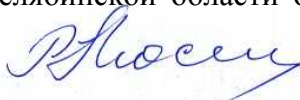
**4. Заказчик экспертизы – Фонд содействия сохранению культурного наследия «Общественный фонд Южный Урал», 456618, г. Копейск, ул. Ленина, 69, Российская Федерация, Челябинская область.**

**5. Сведения об эксперте:**

**Мосин Вадим Сергеевич**, образование – высшее, специальность – историк, доктор исторических наук, стаж работы – 34 года, место работы и должность – директор Южно-Уральского филиала Института истории и археологии УрО РАН, г. Челябинск, государственный эксперт по проведению государственной историко-культурной экспертизы (Приказ Минкультуры РФ № 2123 от 19.12.2013 г. «Об аттестации экспертов по проведению государственной историко-культурной экспертизы»)

В соответствии с законодательством Российской Федерации эксперт несет ответственность за соблюдение принципов проведения историко-культурной экспертизы, установленных статьей 29 Федерального закона от 25.06.2002 № 73-ФЗ «Об объектах культурного наследия (памятниках истории и культуры) народов Российской Федерации», Положением о государственной историко-культурной экспертизе, утвержденным постановлением Правительства Российской Федерации от 15 июля 2009 г. № 569, "О внесении изменений в Положение о государственной историко-культурной экспертизе", утвержденного постановлением Правительства Российской Федерации от 9 июня 2015 № 569, Законом Челябинской области от 12.05.2015 № 168 «Об объектах культурного

Аттестованный эксперт:



\_\_\_\_\_ Мосин В.С.

наследия (памятниках истории и культуры) Челябинской области», обоснованность сведений и выводов, изложенных в настоящем заключении экспертизы.

Настоящим подтверждается, что аттестованный эксперт Мосин Вадим Сергеевич, проводивший экспертизу, признает свою ответственность за достоверность информации, изложенной в заключение экспертизы, в соответствии с действующим законодательством.

**Объект экспертизы:** документация, содержащая результаты исследований, в соответствии с которыми определяется наличие или отсутствие объектов, обладающих признаками объектов культурного наследия, на земельных участках, подлежащих воздействию земляных, строительных, мелиоративных, хозяйственных работ, отводимых под объект.: Материалы Научно-исследовательской работы Историко-культурные изыскания по объекту «МНПП «Уфа-Петропавловск», DN530, замена участков с подкладными кольцами 331,0-333,2 км, ЛПДС «Травники». Реконструкция»

**Цель экспертизы:** определение наличия или отсутствия объектов, обладающих признаками объекта культурного наследия, на земельных участках, подлежащих воздействию земляных, строительных, мелиоративных, хозяйственных работ, работ по использованию лесов.

**Перечень документов, предоставленных для проведения экспертизы:**

- Заявка Фонда содействия сохранению культурного наследия «Общественный фонд Южный Урал» от 29.06. 2015

- “Материалы Научно-исследовательской работы Историко-культурные изыскания по объекту «МНПП «МНПП «Уфа-Петропавловск», DN530, замена участков с подкладными кольцами 331,0-333,2 км, ЛПДС «Травники». Реконструкция” в составе:

ОПРЕДЕЛЕНИЯ .....	5
ВВЕДЕНИЕ.....	7
1 МЕТОДИКА ПРОВЕДЕНИЯ ИССЛЕДОВАНИЙ .....	9
2 ЛАНДШАФТНО-ТОПОГРАФИЧЕСКАЯ ХАРАКТЕРИСТИКА ИССЛЕДУЕМОЙ ТЕРРИТОРИИ.....	14
3 ИСТОРИЯ ИССЛЕДОВАНИЯ.....	17
4 ОЦЕНКА ИСТОРИКО-КУЛЬТУРНОЙ ЦЕННОСТИ ИССЛЕДУЕМОЙ ТЕРРИТОРИИ.....	19
5 ОПИСАНИЕ РАБОТ В ХОДЕ ПРОВЕДЕНИЯ НАТУРНЫХ АРХЕОЛОГИЧЕСКИХ ИССЛЕДОВАНИЙ.....	22
ЗАКЛЮЧЕНИЕ.....	26
СПИСОК ИСПОЛЬЗОВАННЫХ ИСТОЧНИКОВ И ЛИТЕРАТУРЫ.....	27
ПРИЛОЖЕНИЯ.....	28

**Сведения об обстоятельствах, повлиявших на процесс проведения и результаты экспертизы:** нет

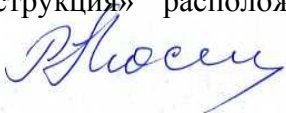
**Сведения о проведенных исследованиях с указанием примененных методов, объема и характера выполненных работ и их результатов:**

- рассмотрены предоставленные заказчиком документы;
- проведен сравнительный анализ всего комплекса данных, имеющихся по объекту экспертизы;

*По результатам проведенной работы установлено, что представленные на экспертизу документы являются достаточными для подготовки заключения.*

**Факты и сведения, выявленные и установленные в результате проведенных исследований:**

- Земельный участок, на котором планируется строительство «МНПП «Уфа-Петропавловск», DN530, замена участков с подкладными кольцами 331,0-333,2 км, ЛПДС «Травники». Реконструкция» расположен в Челябинской области, Чебаркульский

Аттестованный эксперт  \_\_\_\_\_ Мосин В.С.

муниципальный район. Работы проводились в соответствии с договором подряда № ТУР-21-35-15-3227. Заказчик работ – АО «Транснефть-Урал». Руководители работ Ярков С. Н. (ОЛ № 1852 от 13. 11. 2015 г.), к.и.н. Самигулов Г. Х. Протяженность участка под объект «МНПП «Уфа-Петропавловск», DN530, замена участков с подкладными кольцами 331,0-333,2 км, ЛПДС «Травники». Реконструкция» составила – 2,2 км.

- Архивно-библиографические изыскания по изученности земельного участка в целях выявления объектов культурного наследия производились в фондах Южно-Уральского филиала института истории и археологии УрО РАН, ЧОКМ, ООО «Археологический научный центр», ООО «Центр историко-культурных реконструкций «Рифей». В ходе изысканий были изучены следующие документы: 1. Материалы единого государственного реестра объектов культурного наследия (памятников истории и культуры) народов Российской Федерации по Челябинской области ([http://www.culture-chel.ru/htmlpages/Show/overview/gnrcmkcho/okn/chebar\\_mp](http://www.culture-chel.ru/htmlpages/Show/overview/gnrcmkcho/okn/chebar_mp));

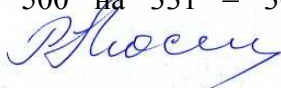
2. Список выявленных объектов культурного наследия Челябинской области: отчетные материалы научных исследований за период 1950- 2014 гг.; результаты историко-культурных экспертиз земельных участков, попадающих в пределы земельного участка за период 1998-2014 гг.; списки объектов Чебаркульского муниципального района, имеющие признаки объектов культурного наследия и требующих выполнения историко-культурной экспертизы.

- В ходе разведки Челябинского Областного Краеведческого Музея под руководством К.В. Сальникова, проведенной в 1950-1952 гг. Н.П. Кипарисовой, в долине р. Увельки, от верховьев до места впадения в р. Уй, были обследованы и берега озера Чебаркуль. В 1952-1953 гг. на северном берегу озера Чебаркуль проводилось исследование вновь выявленной стоянки Чебаркуль I (Чебаркульское неолитическое поселение). В 1959 г. Л.Я. Крижевская проводит сплошное обследование берегов озера Чебаркуль. В ходе разведки были выявлены многочисленные памятники эпохи неолита-энеолита, поздней бронзы и раннего железного века. На юго-восточном берегу озера Чебаркуль у с. Малково, в 1958 г. В.С. Стоколос исследует курганный могильник конца раннего железного века. В 1993 г. экспедицией ООО «АНЦ» под руководством С.Г. Боталова исследование могильника было продолжено. В 1978 – 1981 годах возобновляется обследование озера Чебаркуль – его западного берега. Под руководством В.С. Мосина и Е.М. Беспрозванного (экспедиция ЧелГУ) открыто и исследовано еще 10 пунктов – стоянки Чебаркуль X – XX. В акватории озера Большое Миассово в 1962-1963, 1966 гг. Л.П. Хлобыстиным в составе Южноуральской экспедиции исследовано поселение Липовая Курья. На левом берегу реки Кундуруша к югу от с. Боровое в 1968 г. Т.Н. Чебаковой исследовано поселение Сарафановское. На берегу р. Камбулат (левый приток р. Коелга) в 1969-1970 гг. Т.Н. Чебаковой были исследованы поселения Камбулат I и Камбулат II.

- Ранее в районе объекта «МНПП «Уфа-Петропавловск», DN530, замена участков с подкладными кольцами 331,0-333,2 км, ЛПДС «Травники». Реконструкция» проводились археологические работы на земельных участках, отводимых под различные хозяйственные нужды. В 2006 году ООО «АНЦ» на линейном земельном участке проекта трассы ВОЛС «Челябинск – граница Республики Башкортостан» в районе перехода на р. Лобановка объектов историко-культурного наследия выявлено не было. В 2009 году ООО «АНЦ» проводило работы на объекте, выбранном для разработки проекта по реконструкции автомобильной дороги М-5 «Урал» - от Москвы через Рязань, Пензу, Самару, Уфу до Челябинска в районе п. Травник. По материалам разведки объектов историко-культурного наследия выявлено не было.

В 2014 года отрядом ООО ТПК «Ассоль были проведены научно-исследовательские работы и мероприятия по проведению натурального археологического обследования (археологическая разведка) земельного участка расположения МНПП «Уфа-Петропавловск» Дп 500 на 331 – 306 км, 303,7 – 294,1 км, в Чебаркульском

Аттестованный эксперт



Мосин В.С.

муниципальном районе, Челябинской области. В результате работ был переобследован «Могильник Травники»

В 2015 году разведочным отрядом ФССКН «Общественный фонд «Южный Урал» проводились историко-культурные изыскания в рамках реализации проекта «Замена участка МН ТОН-2 Челябинск-Ленинск Ду 700 525.5-525.3 км, 524.7-520.4 км, 517.78-503.94 км, 500-500.1 км, 488.19-487.55 км. НПС «Челябинск». Челябинское НУ». В относительно непосредственной близости располагались объекты МН ТОН-2 500-500.1 км и 517.78-503.94 км. По материалам работ в районе этих участков объектов историко-культурного наследия выявлено не было.

• Проектируемый объект «МНПП «Уфа-Петропавловск», DN530, замена участков с подкладными кольцами 331,0-333,2 км, ЛПДС «Травники». Реконструкция» Челябинская область, Чебаркульский муниципальный район располагается на юго-западной окраине п. Травники, и на северной окраине п. Спутник (ЛПДС «Травники»), на правом коренном всхолмленном берегу р. Коелга на удалении от реки на 0,4 – 0,5 километров. Через объект проектирования проходит асфальтированная дорога «Травники – Камбулат». С южной стороны (в основной части) к объекту примыкает березовый лес. Визуальное изучение территории обследуемого участка произведено пешей группой с детальным осмотром поверхности участков, обнажений верхних почвенных слоев и частично прилегающая территория. Следует отметить, что значительная часть обследуемого земельного участка подвержена активному антропогенному воздействию (строительство автомобильной дороги с прилегающими кюветами и обочиной, распашка, трасса магистрального нефтепровода располагается в коридоре коммуникаций нескольких магистральных нефтепродуктопроводов), а также геотопографическое месторасположение обследованного объекта «МНПП «Уфа-Петропавловск», DN530, замена участков с подкладными кольцами 331,0-333,2 км, ЛПДС «Травники». Реконструкция» - все это дает совокупность факторов, которые снижают вероятность к обнаружению новых объектов археологии.

В соответствии с требованиями п. 3.19 «Положения о порядке проведения археологических полевых работ (археологических раскопок и разведок) и составления научной отчетной документации» (утверждено постановлением Отделения историко-филологических наук Российской академии наук от 27.11.2013 г. № 85, был заложен поисковый шурф, который располагался по сторонам света и приурочен к наиболее перспективному участку обследуемого объекта (в плане возможного выявления недвижимых объектов археологии). В результате была получена следующая стратиграфия стенок шурфа: Шурф № 1: 1. Дерн – 15 см; 2. Темно-серый сильно гумусированный суглинок (плотный, тяжелый) со следами заиливания – 30 см; 3. Желто-коричневый суглинок – материк. Признаков археологических объектов не выявлено, артефактов не обнаружено, шурф рекультивирован. GPS координаты: N 54° 54'13.10" E 60° 34.36.96".

Таким образом, в результате проведенных исследований объекты культурного наследия в пределах исследуемой территории выявлены не были.

**Перечень документов и материалов, собранных и полученных при проведении экспертизы, а также использованной для нее специальной, технической и справочной литературы:**

1. Кипарисова Н.П. Чебаркульская неолитическая стоянка. // КСИИМК. М., 1955. Вып. 59. С. 54 – 61.
2. Крижевская Л.Я. Отчет о разведочных работах Южно-Уральского отряда в Каслинском, Чебаркульском, Аргаяшском районах под руководством Л.Я. Крижевской по открытому листу № 184 в 1959 году. Архив ЧОКМ. Опись 4. Дело 16. Ед. хр. 245, на 22 листах.
3. Крижевская Л.Я. Неолит Южного Урала // МИА. 1968. № 141.
4. Крижевская Л.Я. Раннебронзовое время в Южном Зауралье. Ленинград, 1977. 129 с с илл.

Аттестованный эксперт:



\_\_\_\_\_ Мосин В.С.

5. Левит А. И. Южный Урал: География, экология, природопользование. - Челябинск. 2001. 240 с.
6. Мосин В.С., Беспрозванный Е.М. Новые материалы со стоянок каменного века на озере Чебаркуль // Энеолит и бронзовый век Урало-Иртышского междуречья. Челябинск, 1985. С. 72 – 93.
7. Сигов А. П., Шуб В. С., Гузовский Л. А., Якушев В. М. Комплексное геолого-геоморфологическое картирование Урала с целью поисков гипергенных полезных ископаемых. Саратов. 1968.
8. Сигов А. П., Геоморфология Урала // Геология СССР. Т. II. Москва. 1969.
9. Хлобыстин Л. П. Поселение Липовая Курья. Издательство «Наука», Ленинградское отделение. Ленинград, 1976.
10. Чебакова Т.Н. Андроновские поселения верховьев реки Увельки // ВАУ. Свердловск, 1975. Вып. 13. С. 92 – 108.
11. Челябинская область: энциклопедия. Челябинск, 2006. В 7 томах.

• **Обоснование вывода экспертизы:**

Рассмотрев представленные на экспертизу материалы, а также учитывая факты и сведения, полученные в ходе проведения экспертизы, можно заключить, что на участке подлежащему хозяйственному освоению объекта **«МНПП «Уфа-Петропавловск», DN530, замена участков с подкладными кольцами 331,0-333,2 км, ЛПДС «Травники». Реконструкция»** в Челябинской области, Чебаркульский муниципальный район, историко-культурное обследование было проведено в полном объеме, что подтверждается представленной документацией.

• **Вывод экспертизы:**

земельный участок, подлежащий хозяйственному освоению **«МНПП «Уфа-Петропавловск», DN530, замена участков с подкладными кольцами 331,0-333,2 км, ЛПДС «Травники». Реконструкция»** в Челябинской области, Чебаркульский муниципальный район, не имеет ландшафтно-топографических и историко-культурных признаков наличия объектов культурного наследия, выявленных объектов культурного наследия, объектов обладающих признаками объектов культурного наследия и **может быть использован для хозяйственного освоения.**

• **Перечень приложений к заключению экспертизы:**

1. Ситуационная схема расположения границ объекта проектирования.
2. Ландшафтное месторасположение объекта реконструкции. Снимок с ресурса Google earth.

04. 07. 2016 г.

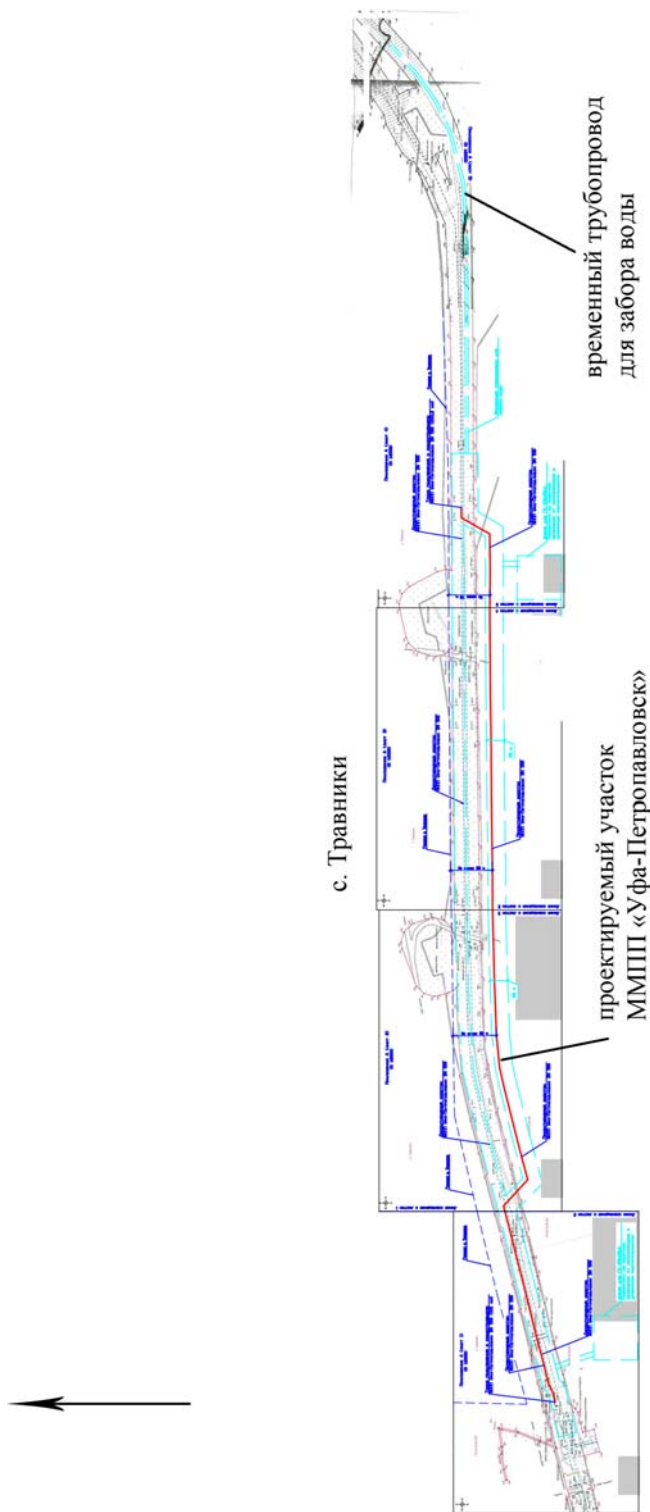
Аттестованный эксперт



В.С. Мосин

Аттестованный эксперт

 \_Мосин В.С.



Ситуационная схема расположения границ объекта проектирования.

Аттестованный эксперт



Ландшафтное месторасположение объекта реконструкции. Снимок с ресурса Google earth.

Аттестованный эксперт

7

Мосин В.С.